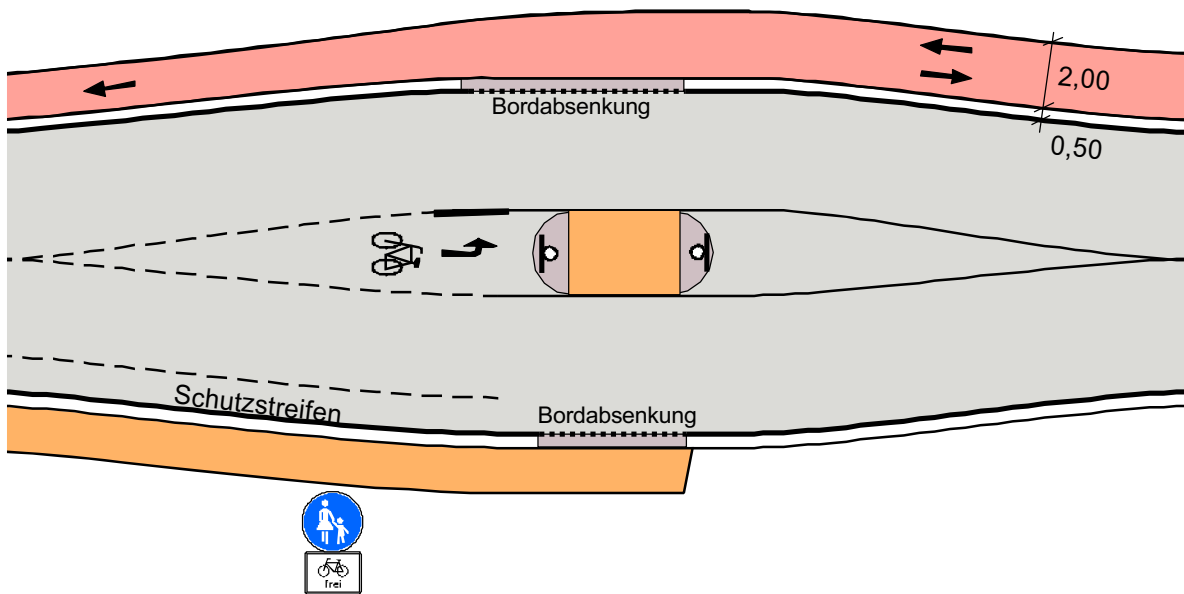
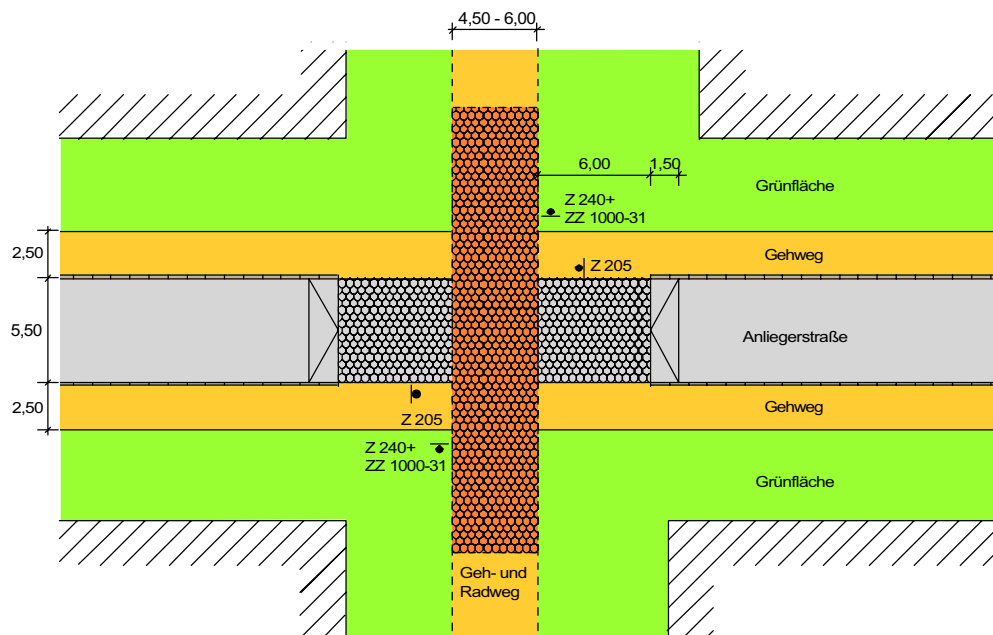


Handlungskonzept zur Förderung des Radverkehrs in Soltau

Walsroder Str. Abschnitt Goethestr. / Almhöhe



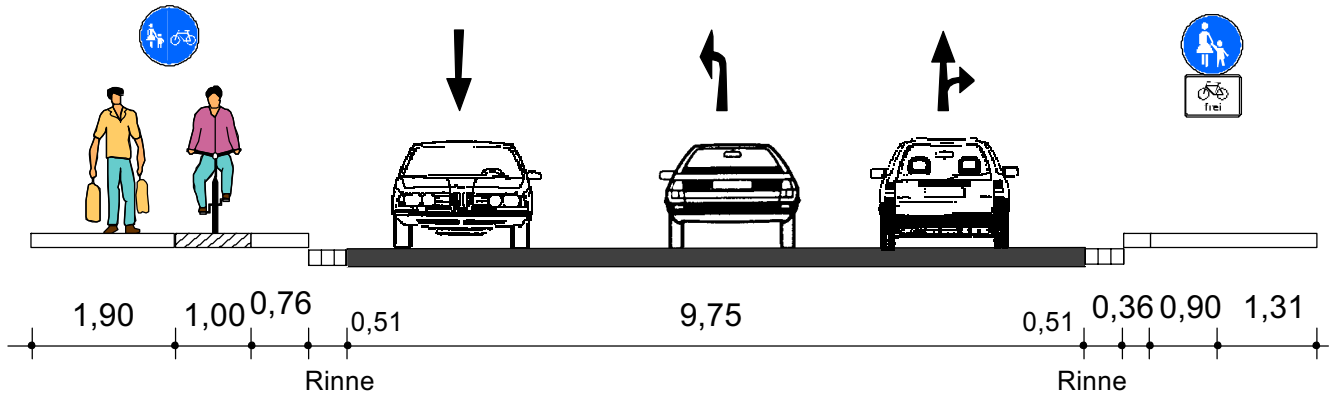
Bornemannstr.



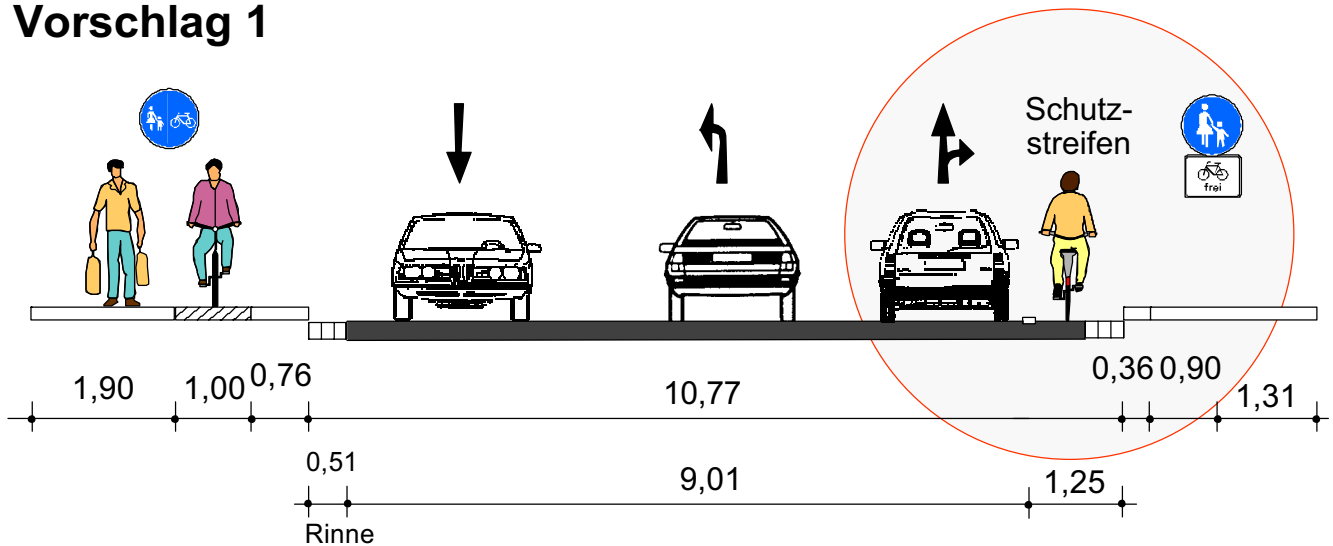
Handlungskonzept zur Förderung des Radverkehrs in Soltau

Lüneburger Str. B 71

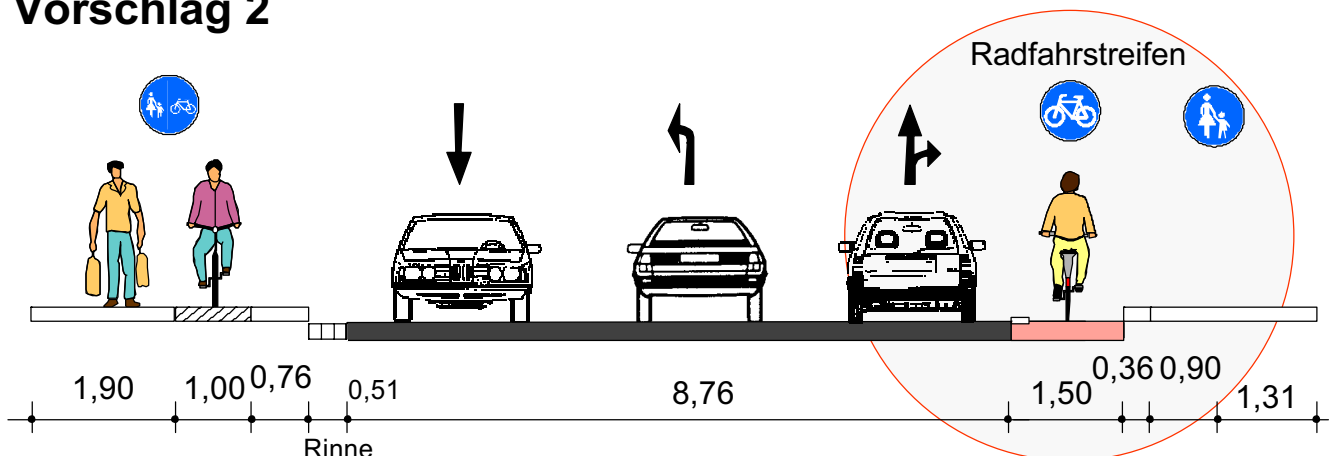
Bestand



Vorschlag 1



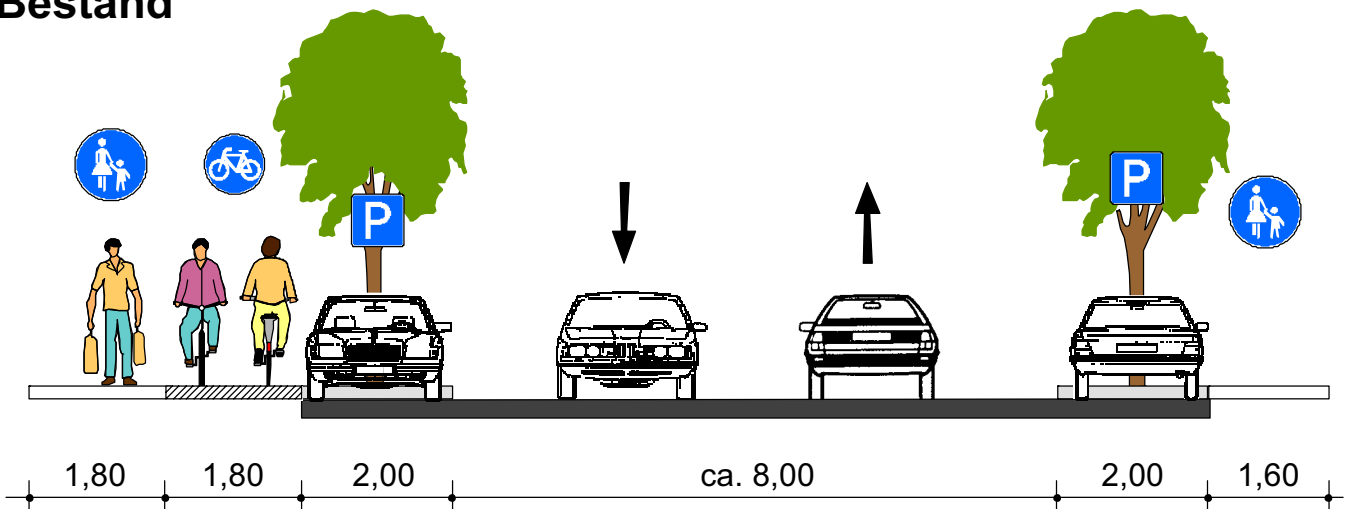
Vorschlag 2



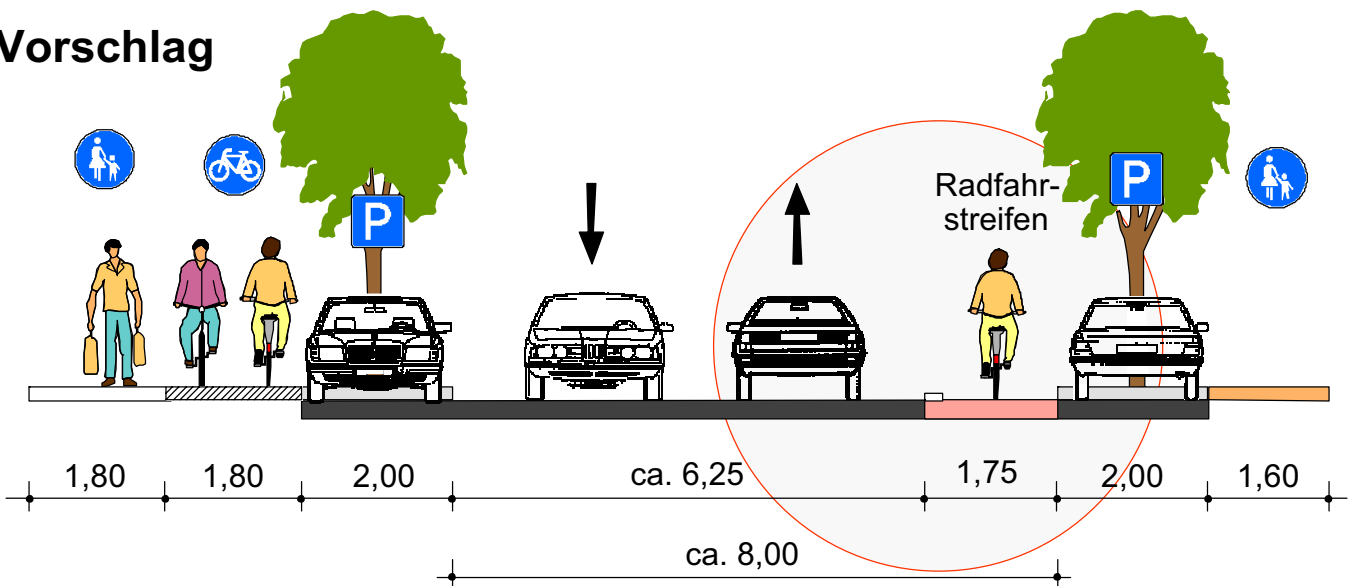
Handlungskonzept zur Förderung des Radverkehrs in Soltau

Unter den Linden / Rosenstr. - Scheibenstr.

Bestand



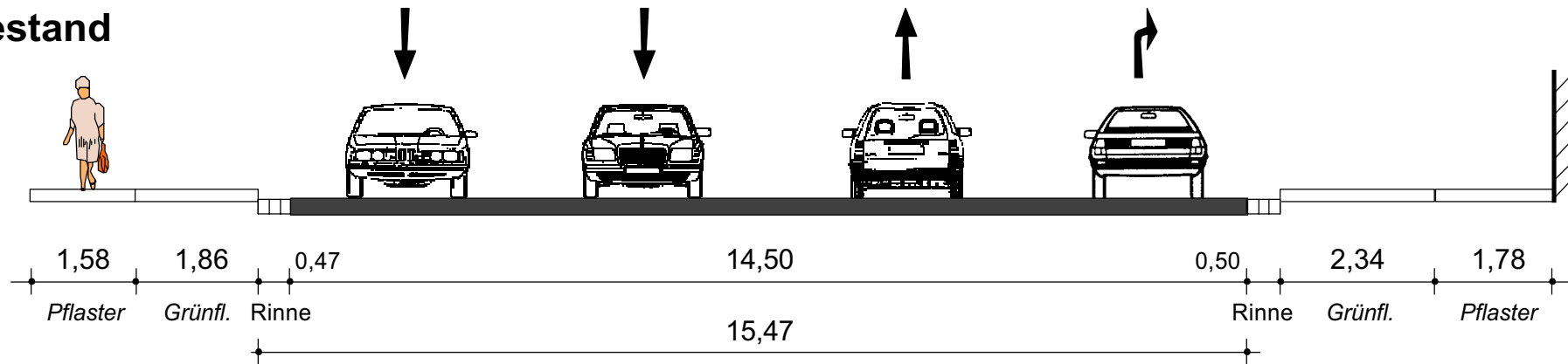
Vorschlag



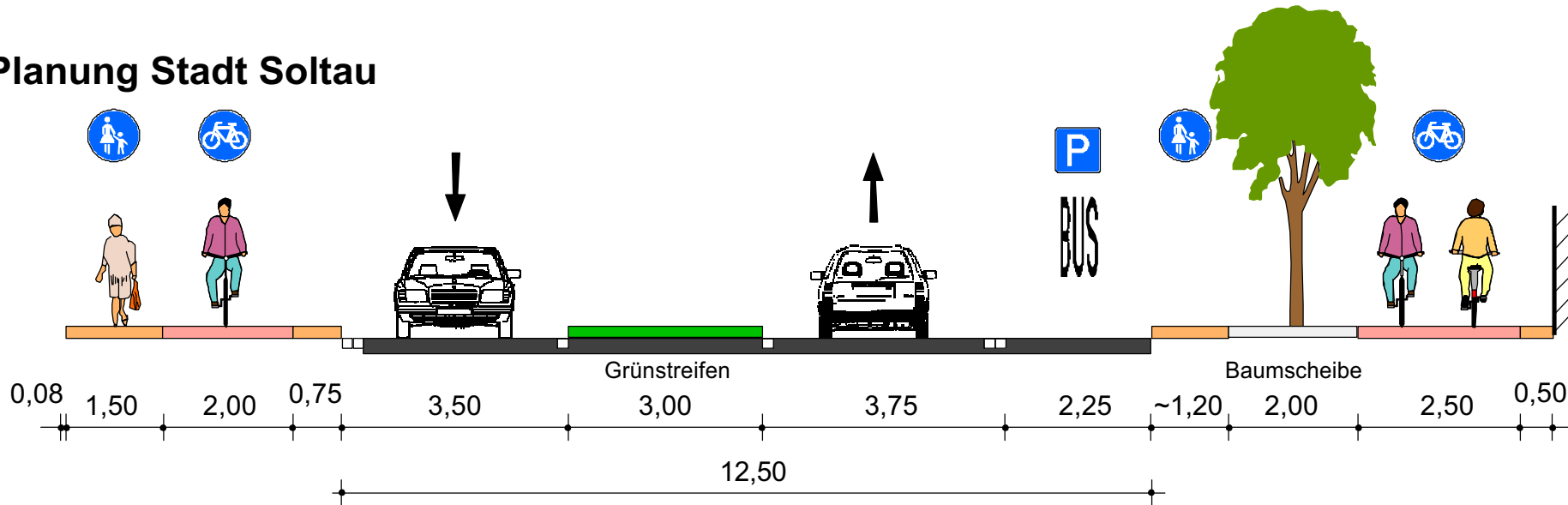
Handlungskonzept zur Förderung des Radverkehrs in Soltau

Am alten Stadtgraben

Bestand



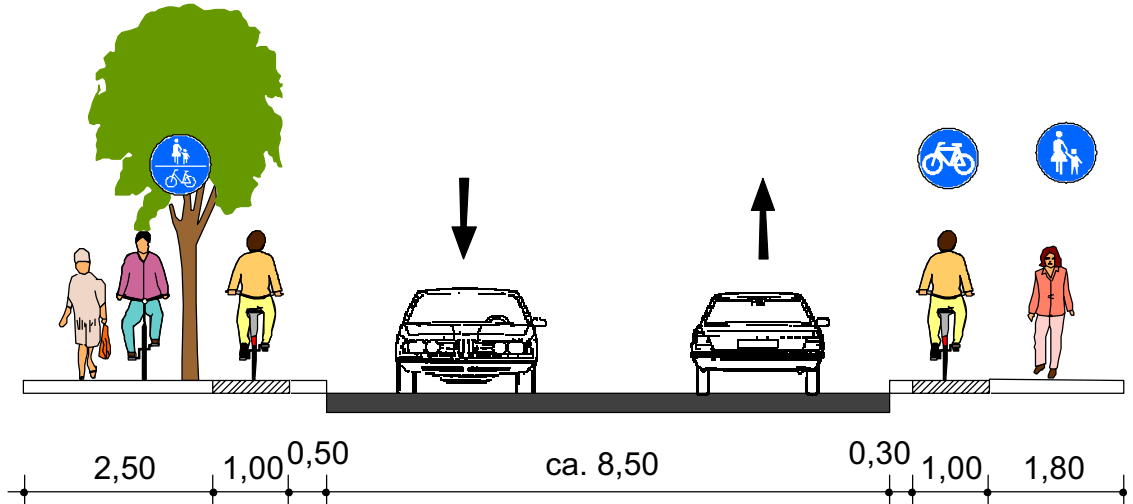
Planung Stadt Soltau



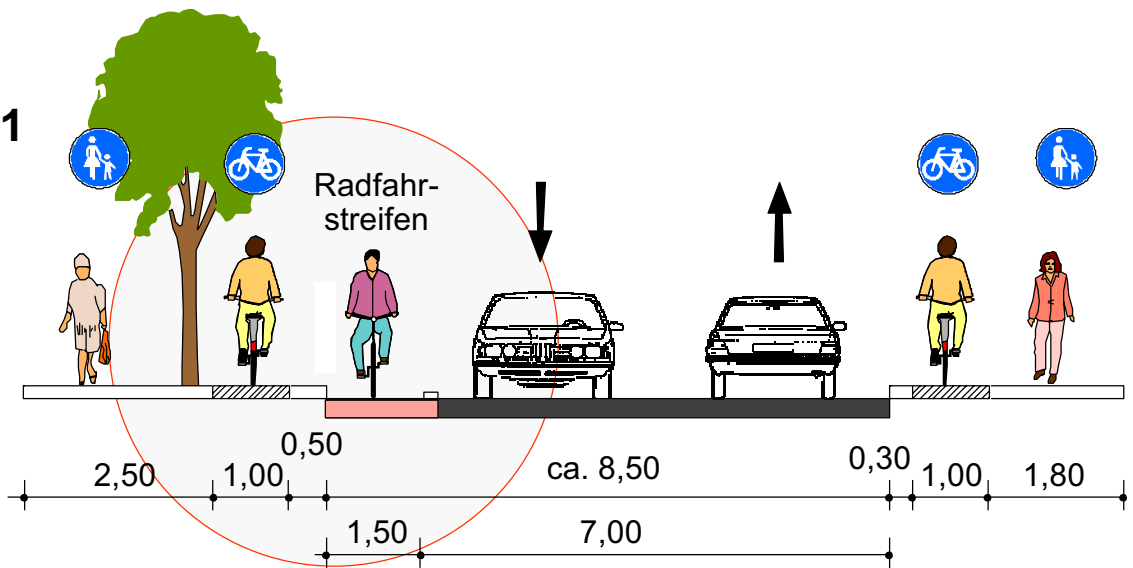
Handlungskonzept zur Förderung des Radverkehrs in Soltau

Winsener Str. / Bornemann Str. - Schulen

Bestand

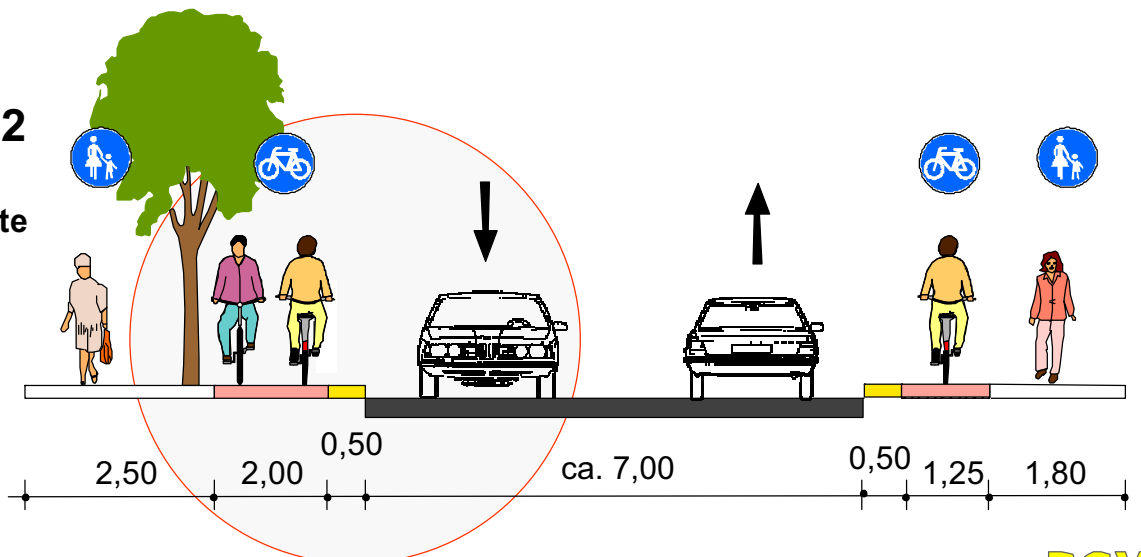


Vorschlag 1



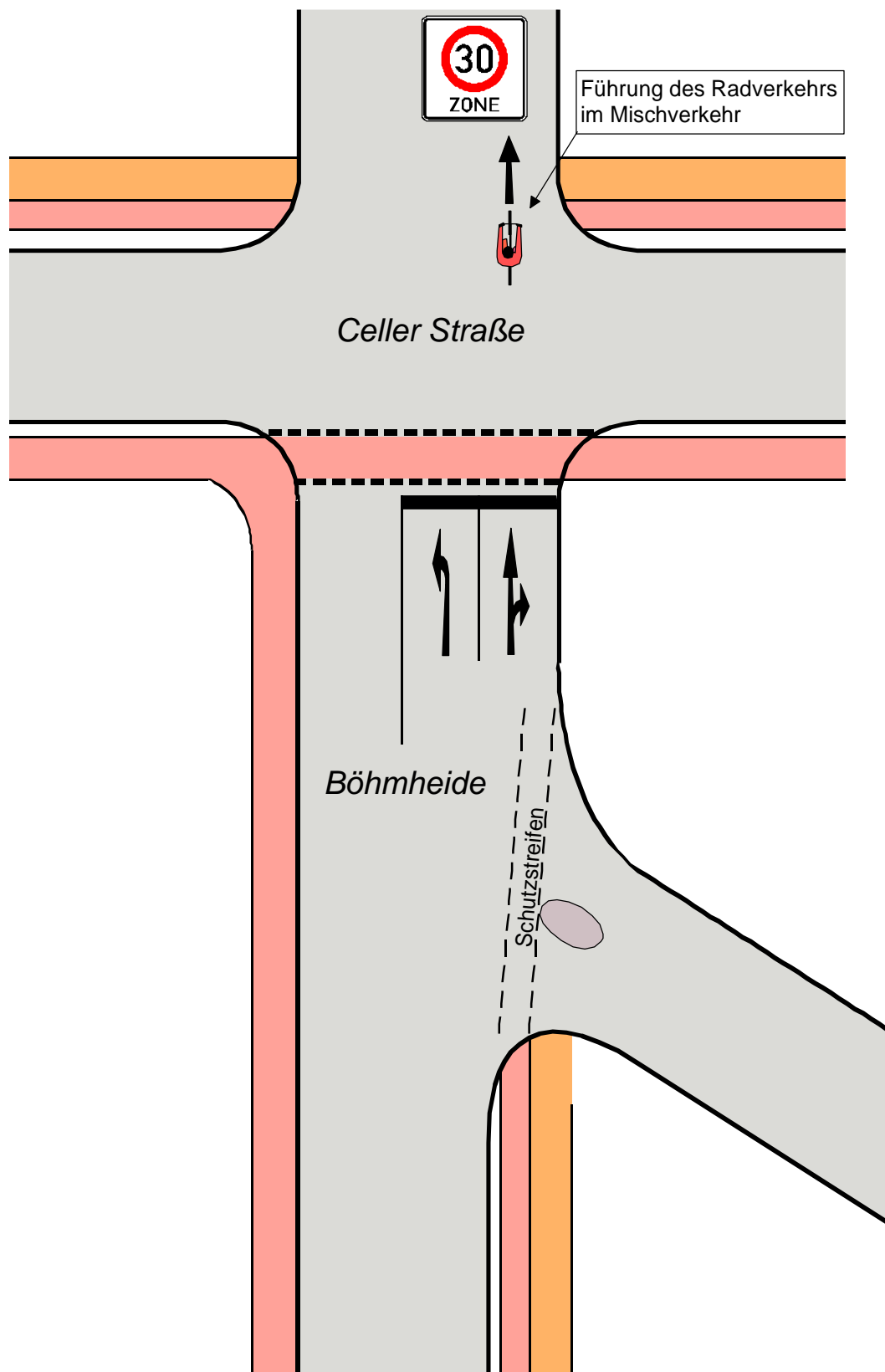
Vorschlag 2

Vorzugsvariante



Handlungskonzept zur Förderung des Radverkehrs in Soltau

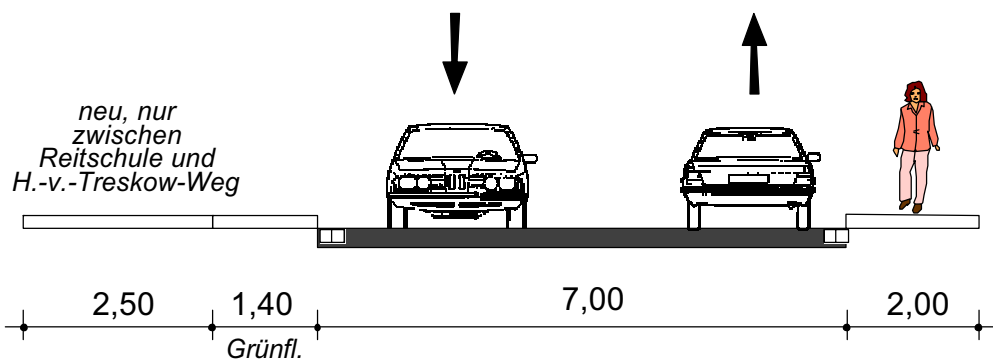
Knotenpunkt Böhmheide / Celler Str



Handlungskonzept zur Förderung des Radverkehrs in Soltau

Oeninger Weg

Bestand



Vorschlag

